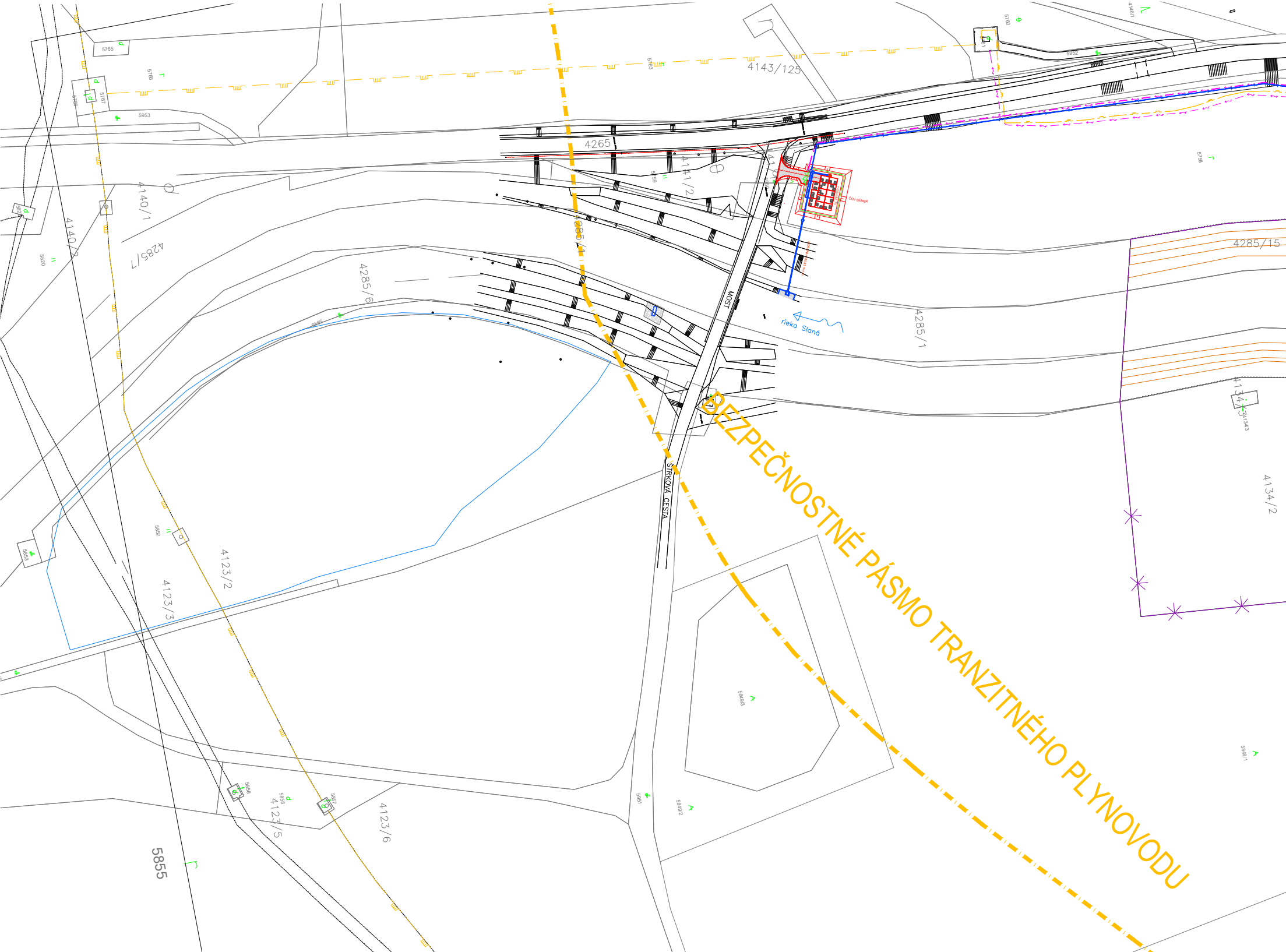
4143/125
4265
4141/2
4140/1
4140/2
4285/7
4285/6
4285/4
4285/1
4285/15
MOST
rieka Slaná
ČOV GEMER
ŠTRKOVÁ CESTA
BEZPEČNOSTNÉ PÁSMO TRANZITNÉHO PLYNOVODU
4134/3
4134/2
4123/2
4123/3
4123/5
4123/6
5855
5765
5953
5952

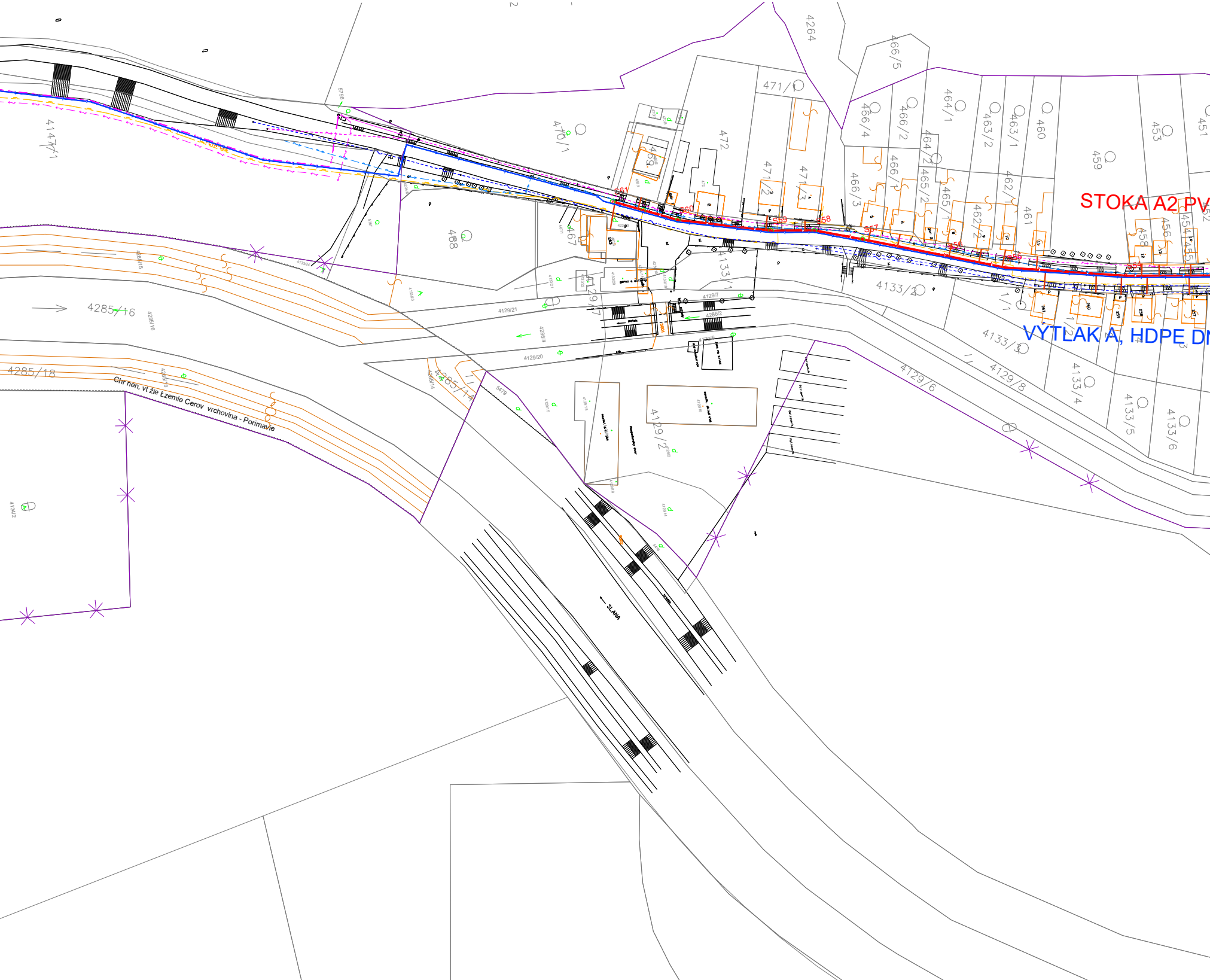
STOKA A2 PV
VÝTLAK A, HDPE DN
Chr nen, vt žie Łzemie Cerov vrchovina - Porimavie
SLANÁ
4147/1
4285/16
4285/18
4285/15
4285/14
4129/21
4129/20
4129/17
4129/7
4129/6
4129/8
4133/1
4133/2
4133/3
4133/4
4133/5
4133/6
4134/2
4264
470/1
471/1
471/2
471/3
472
469
468
467
466/1
466/2
466/3
466/4
466/5
465/1
465/2
464/1
464/2
463/1
463/2
462/1
462/2
461
460
459
458
456
455
454
453
451
1/1
5479
S56
S57
S58
S59
S60
S61

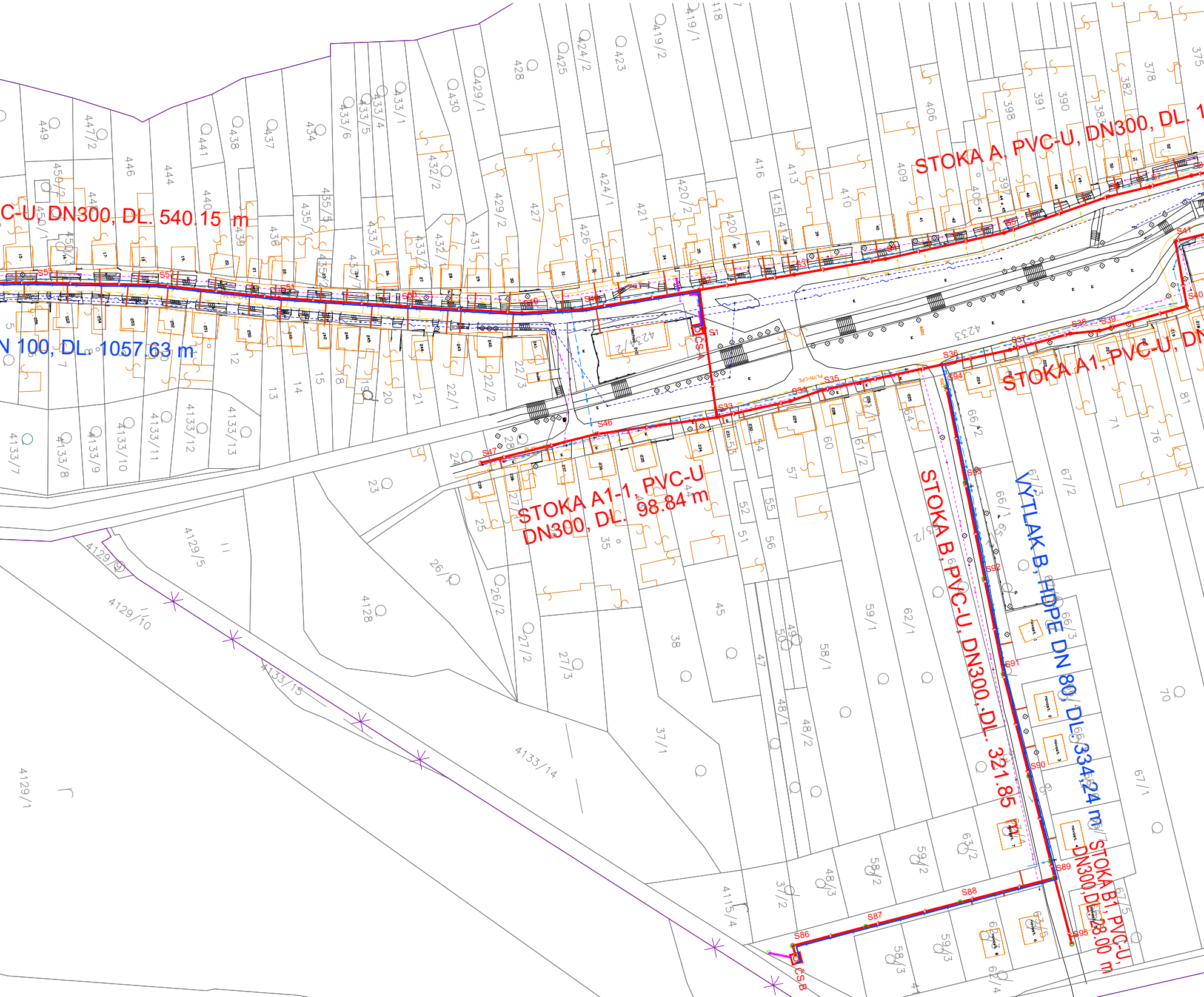
STOKA A, PVC-U, DN300, DL. 1
C-U DN300, DL. 540.15 m
N 100, DL. 1057.63 m
STOKA A1, PVC-U, DN
STOKA A1-1, PVC-U
DN300, DL. 98.84 m
STOKA B, PVC-U, DN300, DL. 321.85 m
VÝTLAK B, HDPE DN 80, DL. 334.24 m
STOKA B1, PVC-U,
DN300, DL. 23.00 m
ČS A
ČS B
S1
S2
S33
S34
S35
S36
S37
S38
S39
S40
S41
S46
S47
S48
S49
S50
S51
S52
S53
S86
S87
S88
S89
S90
S91
S92
S93
S94
S95
PLYN-LPE
novost. 1
novost. 2
novost. 3
novost. 4
novost. 5
novost. 6
novost. 7
4233
4233/2
4129/5
4129/9
4129/10
4129/1
4133/14
4133/15
4115/4
4133/7
4133/8
4133/9
4133/10
4133/11
4133/12
4133/13
449
447/2
446
444
441
438
437
434
433/6
433/5
433/4
433/1
430
429/1
428
425
424/2
423
419/2
419/1
418
406
398
391
390
383
382
378
375
409
416
413
410
405
421
420/2
424/1
426
427
429/2
431
432/2
432/1
433/2
433/3
435/1
435/3
436
439
440
450/2
450/1
450/3
415
420/1
23
24
25
26/1
26/2
27/1
27/2
27/3
28
35
37/1
37/2
38
44
45
47
48/1
48/2
48/3
49
50
51
52
55
56
57
58/1
58/2
58/3
59/1
59/2
59/3
60
61/1
61/2
62/1
62/4
63/2
63/4
63/5
64
66/1
66/2
66/3
66/7
67/1
67/2
67/3
67/5
70
71
76
81
5
7
12
13
14
15
18
19
20
21
22/1
22/2
22/3
4128
11

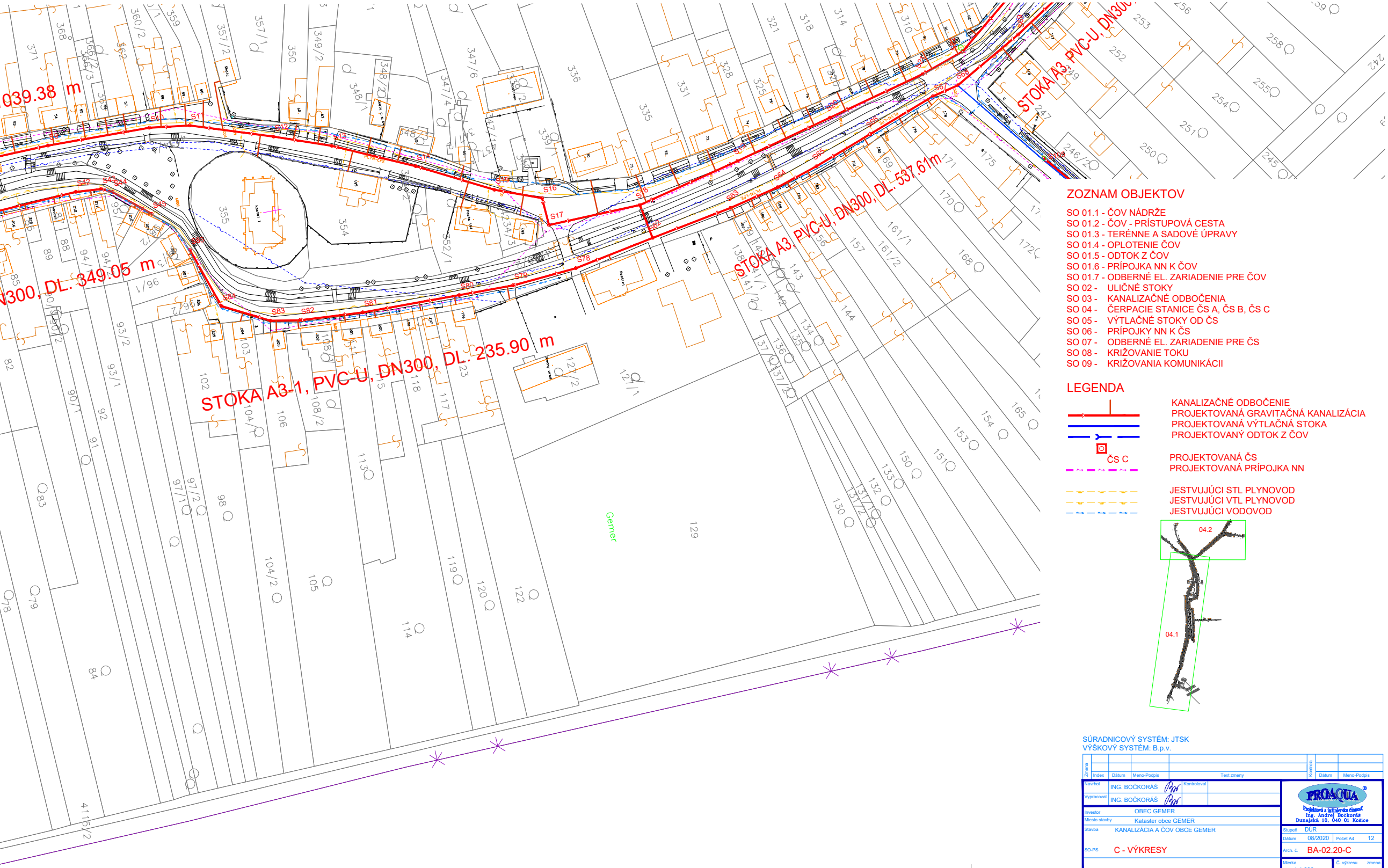
...039.38 m
...N300, DL. 349.05 m
STOKA A3-1, PVC-U, DN300, DL. 235.90 m
STOKA A3, PVC-U, DN300, DL. 537.61m
STOKA A3, PVC-U, DN30...
Gemer
04.2
04.1

ZOZNAM OBJEKTOV

SO 01.1 - ČOV NÁDRŽE
SO 01.2 - ČOV - PRÍSTUPOVÁ CESTA
SO 01.3 - TERÉNNE A SADOVÉ ÚPRAVY
SO 01.4 - OPLOTENIE ČOV
SO 01.5 - ODTOK Z ČOV
SO 01.6 - PRÍPOJKA NN K ČOV
SO 01.7 - ODBERNÉ EL. ZARIADENIE PRE ČOV
SO 02 - ULIČNÉ STOKY
SO 03 - KANALIZAČNÉ ODBOČENIA
SO 04 - ČERPACIE STANICE ČS A, ČS B, ČS C
SO 05 - VÝTLAČNÉ STOKY OD ČS
SO 06 - PRÍPOJKY NN K ČS
SO 07 - ODBERNÉ EL. ZARIADENIE PRE ČS
SO 08 - KRÍŽOVANIE TOKU
SO 09 - KRÍŽOVANIA KOMUNIKÁCII

LEGENDA

KANALIZAČNÉ ODBOČENIE
PROJEKTOVANÁ GRAVITAČNÁ KANALIZÁCIA
PROJEKTOVANÁ VÝTLAČNÁ STOKA
PROJEKTOVANÝ ODTOK Z ČOV
ČS C — PROJEKTOVANÁ ČS
PROJEKTOVANÁ PRÍPOJKA NN
JESTVUJÚCI STL PLYNOVOD
JESTVUJÚCI VTL PLYNOVOD
JESTVUJÚCI VODOVOD

SÚRADNICOVÝ SYSTÉM: JTSK
VÝŠKOVÝ SYSTÉM: B.p.v.

Zmena	Index	Dátum	Meno-Podpis	Text zmeny	Kontrola	Dátum	Meno-Podpis

Navrhol	ING. BOČKORÁŠ	Kontroloval	
Vypracoval	ING. BOČKORÁŠ		

Investor OBEC GEMER
Miesto stavby Kataster obce GEMER
Stavba KANALIZÁCIA A ČOV OBCE GEMER
SO-PS C - VÝKRESY

KOORDINAČNÁ SITUÁCIA Č.1

PROAQUA®
Projektová a inžinierska činnosť
Ing. Andrej Bočkoráš
Dunajská 10, 040 01 Košice

Stupeň DÚR
Dátum 08/2020 Počet A4 12
Arch. č. BA-02.20-C
Mierka 1:1 000
Č. výkresu 04.1 zmena